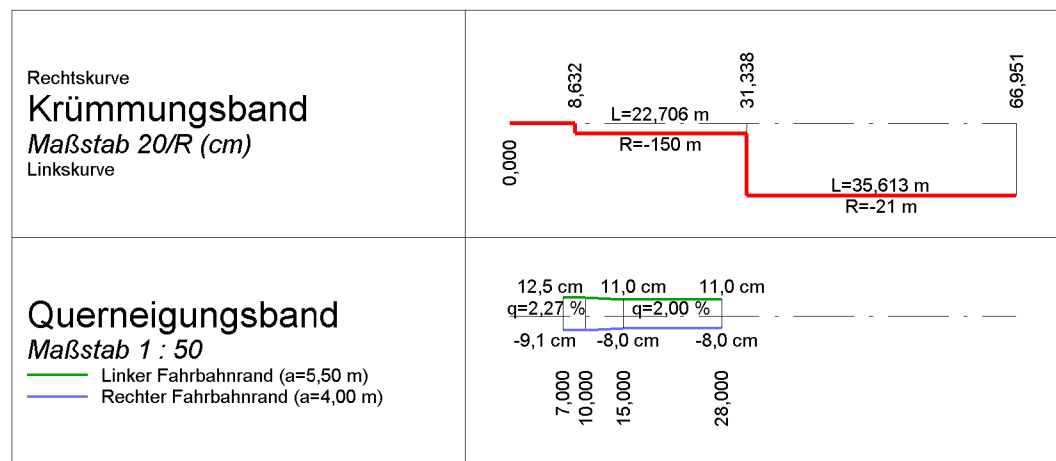




NN + 130 m

Station	0,000	7,000	14,480	20,000	28,000	30,000	40,000	50,000	60,000	67,000
<b>Gradiente</b> (Achse: ZUF-ERBA, Gradiente: GRAD-02)		133,771	133,752	133,762	133,801					
Längsprofil	133,96	133,69	133,76	133,80	133,81	133,86	133,91	133,96	133,99	

Bau-Km 0+000



Nr.	Art der Änderung	Datum	Name

Freistaat Bayern Staatliches Bauamt Aschaffenburg <small>Cornelienstraße 1, 63739 Aschaffenburg, Tel. 06021/393-1, Fax 06021/393-283, E-Mail: poststelle@stbaab.bayern.de</small>		Unterlage <b>8.1.10</b>
	Datum Zeichen	bearbeitet 28.10.2011 M. Hummel
<b>Planfeststellung</b>  <b>B 469 / St 2310 / St 2441</b> <b>Umbau der Anschlussstelle Kleinheubach</b> B 469 Abschnitt 440 Station 3,257 - 4,235 B 469 Abschnitt 460 Station 0,000 - 0,502 St 2310 Abschnitt 100 Station 0,000 - 0,187 St 2441 Abschnitt 100 Station 0,000 - 0,163 Kr Mil 4 Abschnitt 100 Station 2,224 - 2,975		gezeichnet 28.10.2011 J. Hofmann
		geprüft 28.10.2011 G. Brandt
		<b>Höhenplan</b> Anschluss Fa. Erbacher / Friedhof Maßstab 1:1.000/100
Aufgestellt: Aschaffenburg, den 28.10.2011 Staatliches Bauamt  B. Biller, Leitender Baudirektor		
Blattgröße: 297 mm x 420 mm	Plot-Datei: 080110-B469-AS-Khb-PF.plt	Plot-Datum: 17.10.2011
Geobasisdaten: © Bayerische Vermessungsverwaltung (Darstellung der Flurkarte als Eigentumsnachweis nicht geeignet)		